
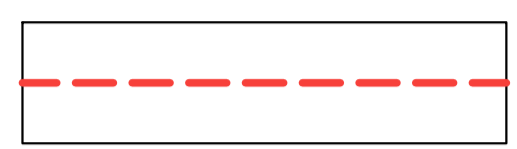





LEGENDA CRITICITA' E PERICOLOSITA'

-  PAI - Limite fascia C
-  PAI - Limite fascia A-B
-  Zona di Rischio Fascia A-B
-  Zona di Rischio Fascia C
-  Strutture non abitate

Comune di Azzanello (CR)



PEC

Piano di Emergenza Comunale

OGGETTO
PIANO DI EMERGENZA
COMUNALE

BASE CARTOGRAFICA
DATABASE TOPOGRAFICO - AREOFOTOGRAMMETRICO

CARTA
3/2
CARTA DEGLI SCENARI
Scenario di rischio idrogeologico

Approvato con delibera di
GC/CC
n. ____ del _____

Il Progettista

Il Sindaco

SCALA	FILE
1:5.000	PEC_AZZANELLO - CARTOGRAFIA.dwg
DATA	DATA VERSIONE
NOVEMBRE 2012	11.2012